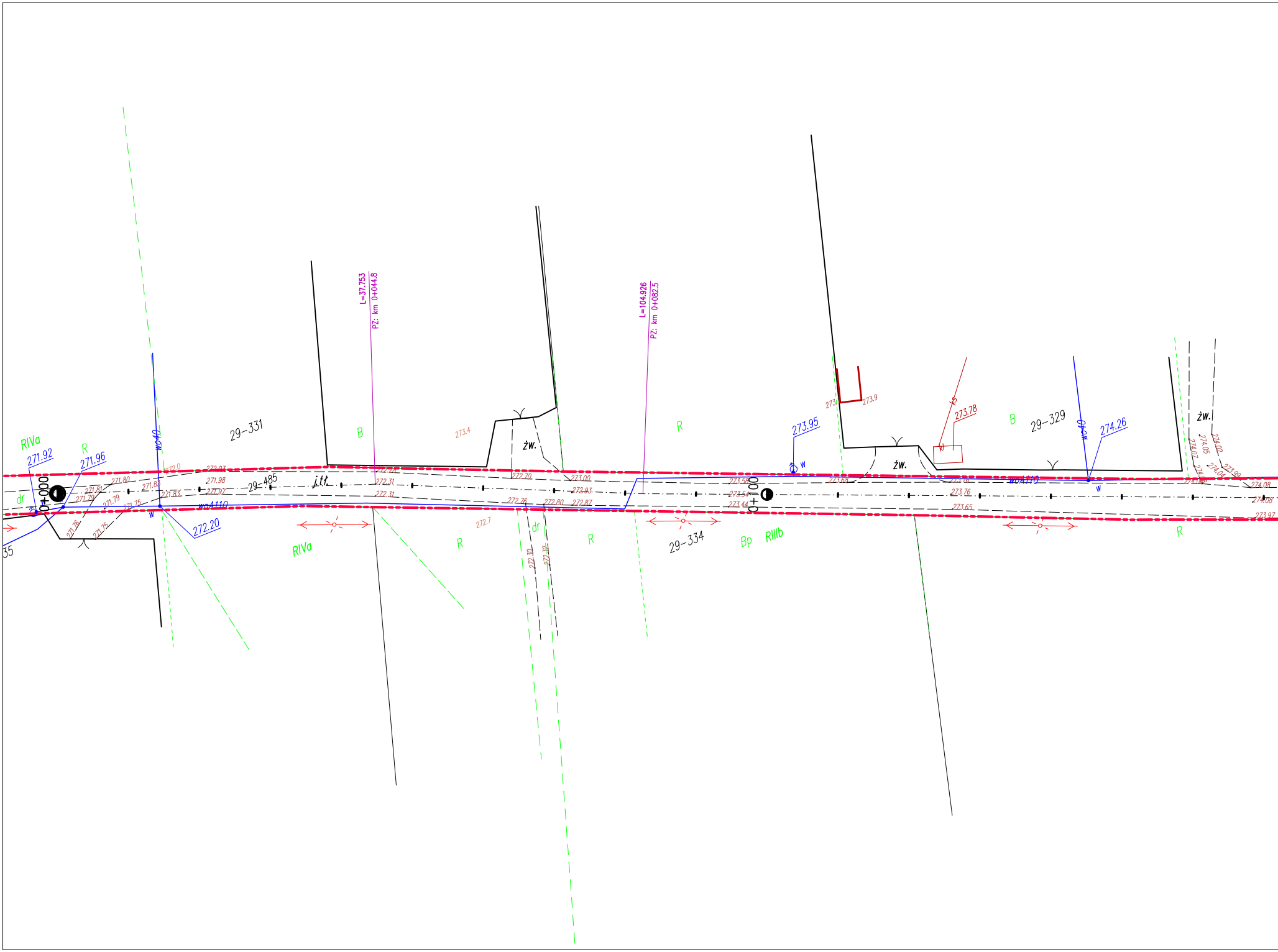
RIVa
271.92
R
271.96
dr
0+000
wo40
29-331
29-485
j.tł.
B
L=37.753
PZ: km 0+044.8
273.4
żw.
wo A110
272.20
RIVa
R
272.7
dr
L=104.926
PZ: km 0+082.5
R
29-334
Bp
RIIIb
0+100
273.95
w
273.9
żw.
273.78
B
29-329
wo40
274.26
żw.
R
35

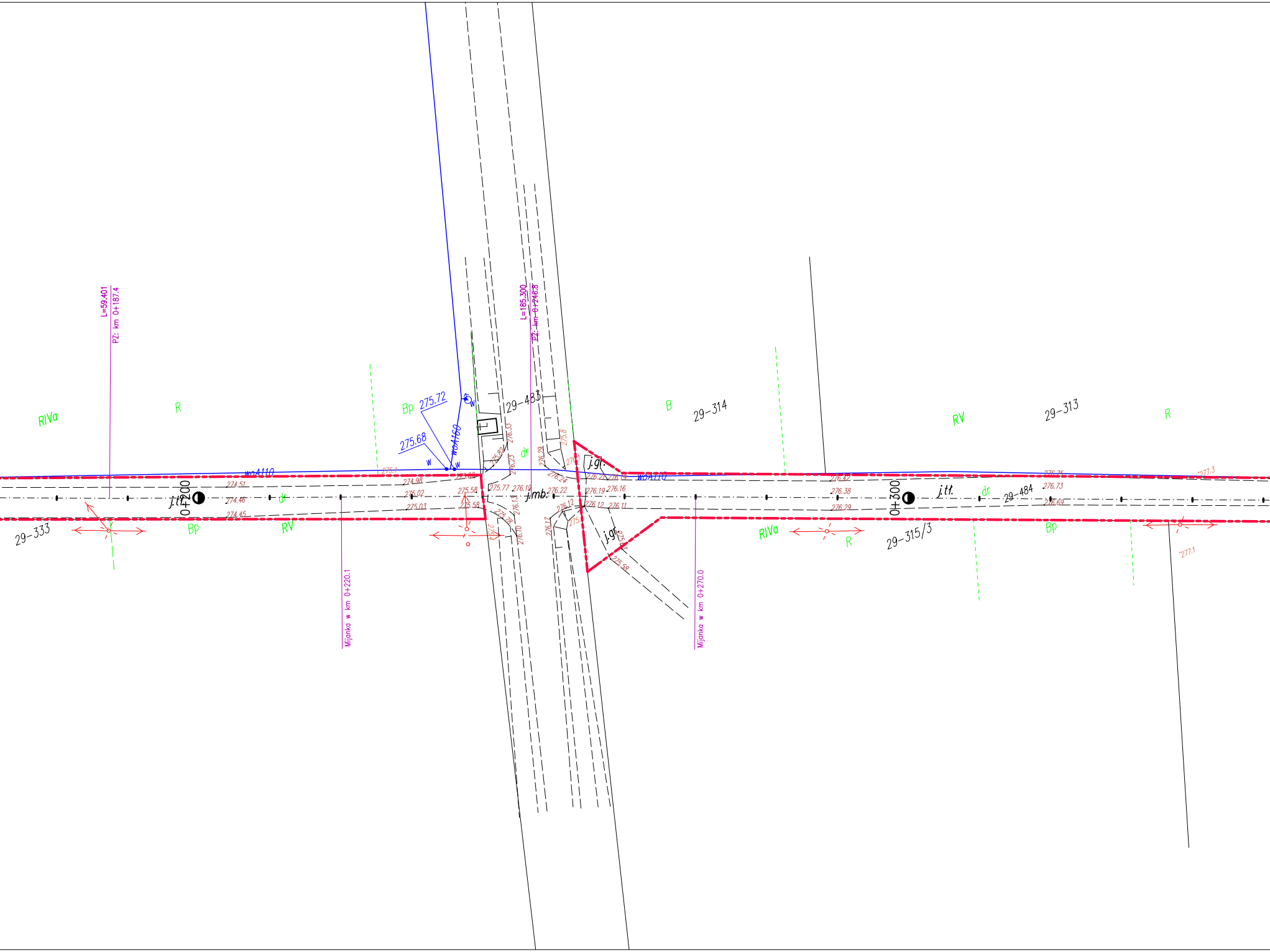
L=59.401
PZ: km 0+187.4
L=185.300
PZ: km 0+246.8
RIVa
R
Bp
275.72
275.68
woA160
w
woA110
29-483
dr
B
29-314
RV
29-313
R
j.gr.
j.mb.
j.tł.
0+200
0+300
29-333
Bp
RV
275.1
274.51
274.46
274.45
274.98
275.02
275.03
275.58
275.58
275.77
276.19
276.22
276.33
275.82
276.23
276.29
275.8
276.24
276.21
276.19
276.19
276.16
276.12
276.11
276.13
276.10
275.78
275.4
276.12
276.17
275.58
276.42
276.38
276.29
276.35
276.73
276.69
277.3
277.1
RIVa
R
29-315/3
dr
29-484
Bp
Mijanka w km 0+220.1
Mijanka w km 0+270.0

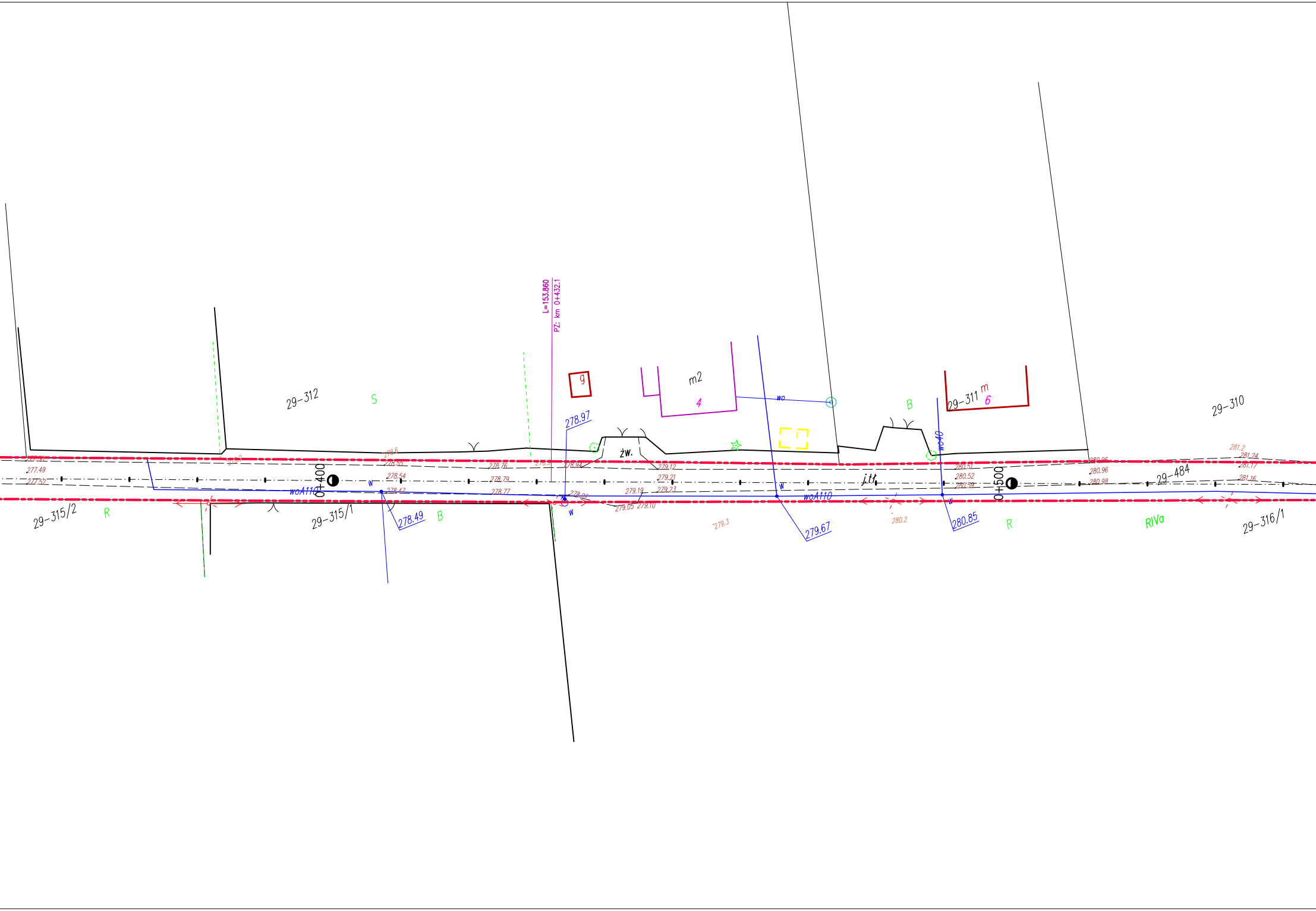
L=153.860
PZ: km 0+432.1
29-312
S
g
m2
4
wo
B
29-311
m
6
29-310
278.97
żw.
j.tł.
wo40
0+400
0+500
woA110
w
29-315/2
R
29-315/1
278.49
B
279.67
280.85
R
RIVa
29-316/1
29-484
277.49
277.52
278.2
278.6
278.55
278.54
278.47
278.76
278.79
278.77
278.94
278.92
279.12
279.21
279.19
279.23
279.05
279.10
279.3
280.2
280.51
280.52
280.59
280.96
280.96
280.98
281.2
281.24
281.17
281.16

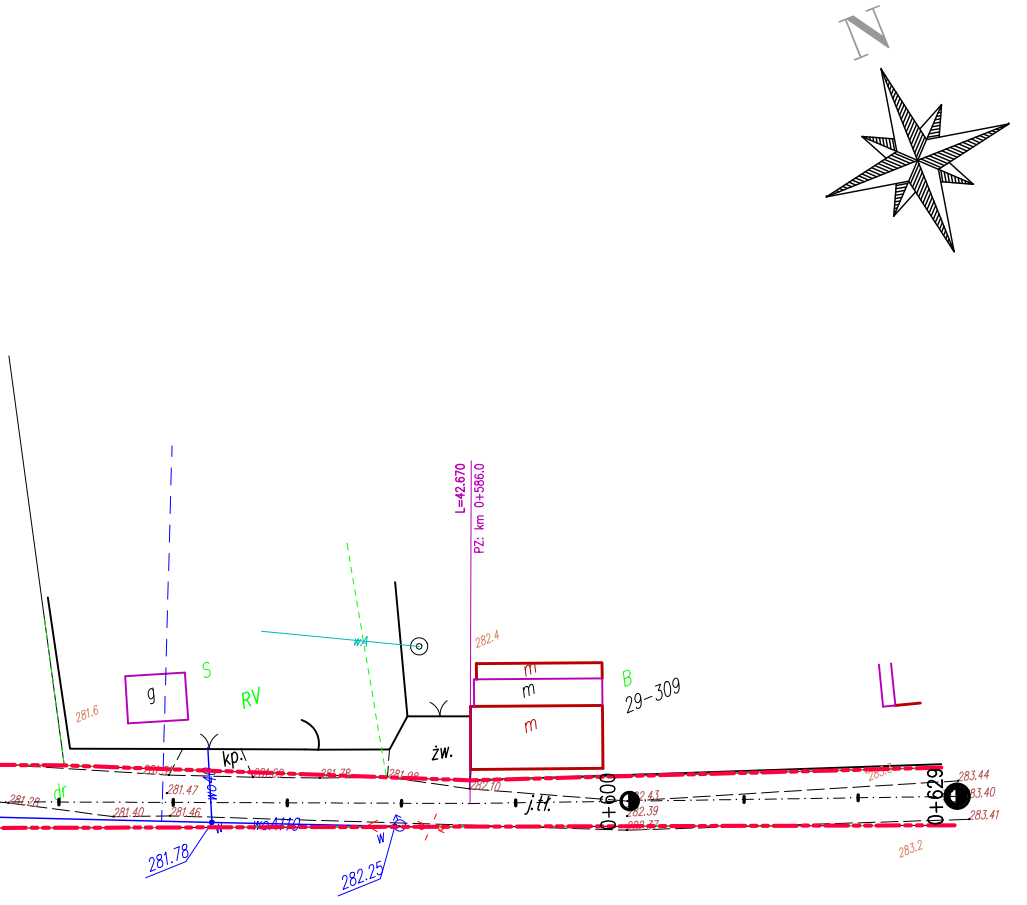
N
L=42.670
PZ: km 0+586.0
282.4
S
RV
g
281.6
m
m
m
B
29-309
żw.
kp.
281.57
281.69
281.78
281.98
282.10
dr
281.28
281.47
281.40
281.46
wc4
wc4110
w
w
281.78
282.25
j.H.
0+600
282.43
282.39
282.37
283.5
0+629
283.44
283.40
283.41
283.2

Oznaczenia graficzne:

- ▬ ▪ ▬ –granica pasa drogowego/linie rozgraniczające teren inwestycji
- — · — –proj. oś drogi na prostych

Zamawiający: Gmina Raków ul. Ogrodowa 1; 26-035 Raków	Wykonawca: "Ajko" Artur Kręcisz ul. Sikorskiego 6; 28-200 Staszów tel. 660 381 206; artur@ajko.com.pl

Obiekt:

Przebudowa odcinka drogi na dz. nr ewid. 484, 485 w msc. Głuchów.

Nazwa rysunku: Sytuacja	Skala 1:500

Opracowanie	Imię i nazwisko	Nr uprawnień	Data	Podpis
Projektant	Artur Kręcisz	SWK/0087/PWBD/15 w branży drogowej	06.2021	
Asystent	Paweł Rokita		06.2021	

Data opracowania: Czerwiec 2021	Branża: Drogowa	Nr rysunku: 2	Nr arkusza: